



# CITTA' di PESCARA

Area Urbanistica - Settore Assetto del Territorio - Servizio Pianificazione

## Scheda Norma

Comparto:

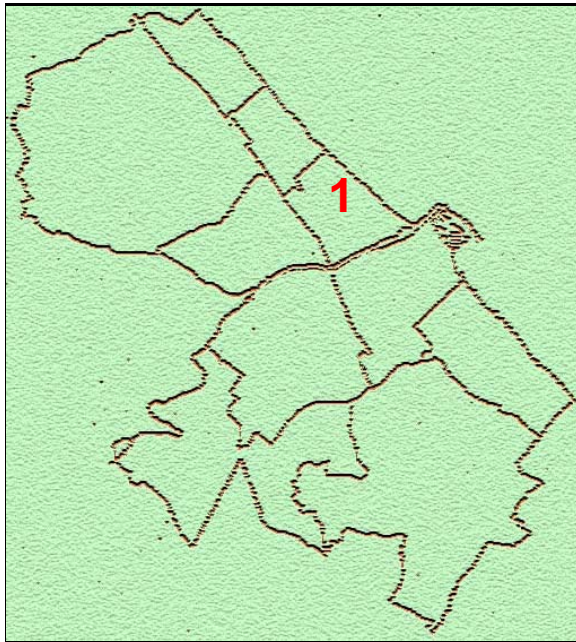
1.03

Sottozona urbanistica:

B9

Settore di P.R.G.:

Parametri urbanistici:

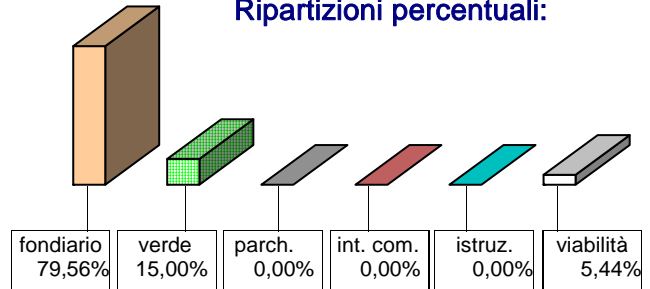


<b>Volumetria di Progetto:</b>	<i>mc</i>	0,30	<i>di Ve</i>
<b>Vol. esistente (Ve):</b>	<i>mc</i>	15.340	
<b>Sup. territoriale:</b>	<i>mq</i>	6.432	
<b>Sup. fondiaria:</b>	<i>mq</i>	5.117	79,56%
<b>Verde:</b>	<i>mq</i>	965	15,00%
<b>Parcheggi:</b>	<i>mq</i>	0	0,00%
<b>Int. comune:</b>	<i>mq</i>	0	0,00%
<b>Istruzione:</b>	<i>mq</i>	0	0,00%
<b>Totale:</b>	<i>mq</i>	965	15,00%
<b>Viabilità:</b>	<i>mq</i>	350	5,44%
<b>Altezza massima:</b>	<i>ml</i>	13,80	

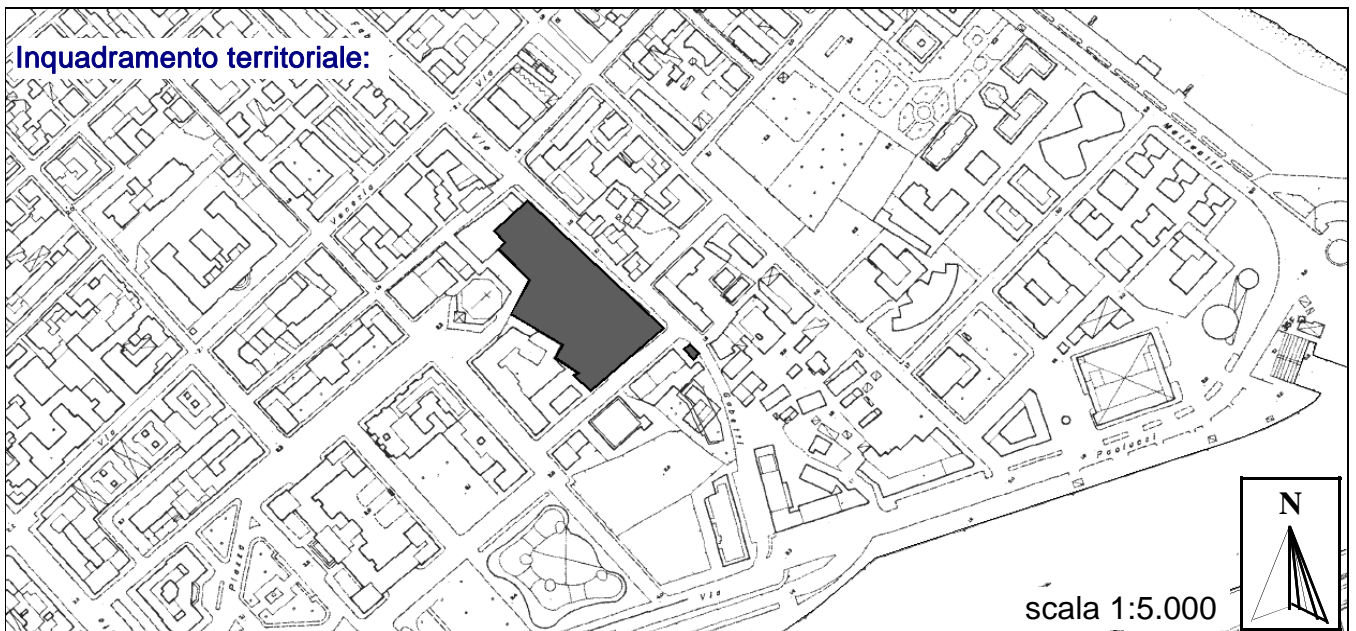
Superficie di cessione  
20,44%

Obiettivi di progetto:

Ripartizioni percentuali:



Inquadramento territoriale:



scala 1:5.000





# CITTA' di PESCARA

Area Urbanistica - Settore Assetto del Territorio - Servizio Pianificazione

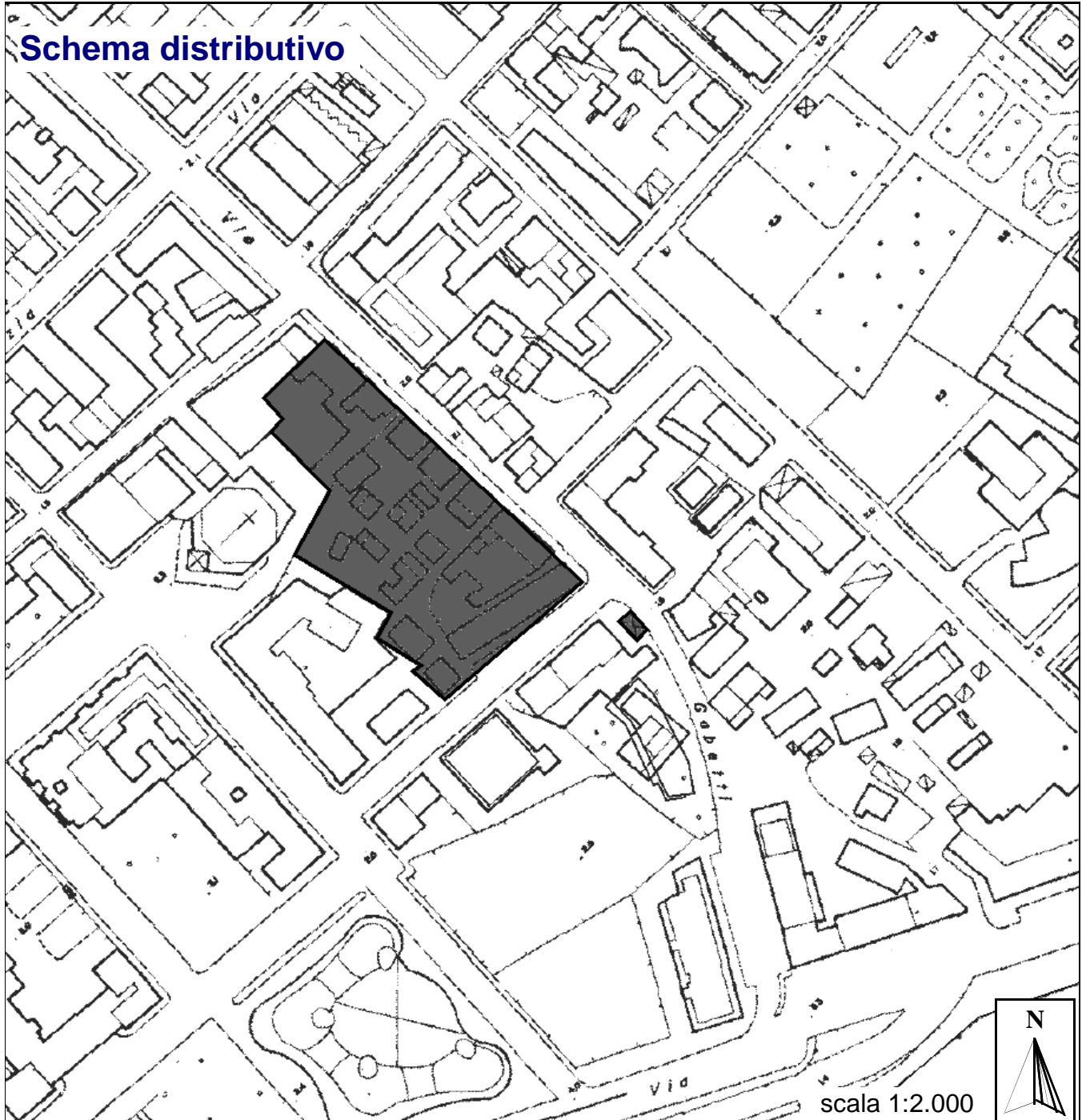
Sottozona urbanistica

B9








Comparto:

1.03

## Schema distributivo



### Legenda Schema distributivo

 Perimetro del comparto	 Viabilità	 Superficie fondiaria
 Verde attrezzato	 Istruzione	 Parcheggi
		 Servizi d'interesse comune